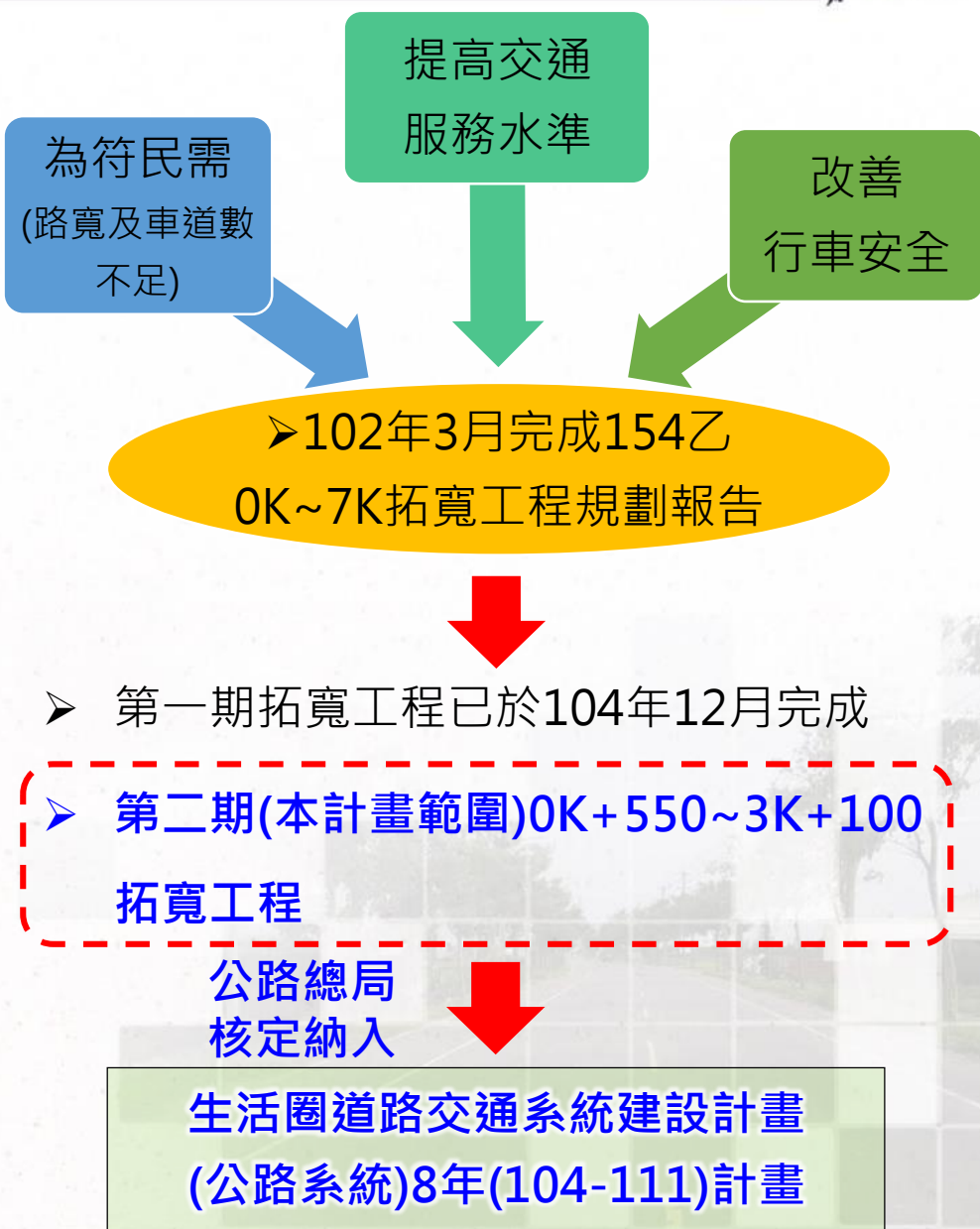


154乙線 (0K+550-3K+100) 拓寬工程 委託規劃設計監造等工作

工程規劃 內容簡報

主辦單位：雲林縣政府
簡報單位：翊盛工程顧問有限公司

一、興辦事業概況 ● 全區路線示意圖




一、興辦事業概況 ● 施工位置



- ✓ 本計畫154乙線(0K+550~3K+100)拓寬委託規劃設計監造等工作，為俾利公共工程建設之推動，有效推行本案徵收相關業務規劃與施行，為提供興貴村、麻園村及埔尾村民眾一條往來通行便捷、安全的聯外道路，並做為連結斗六市區之聯外道路而辦理本道路工程用地取得。
- ✓ 本工程起點(0K+550與北橋前接至3K+100)，全長約2,550公尺，現況以道路、農業使用為主及部份民宅，計畫路寬18公尺。

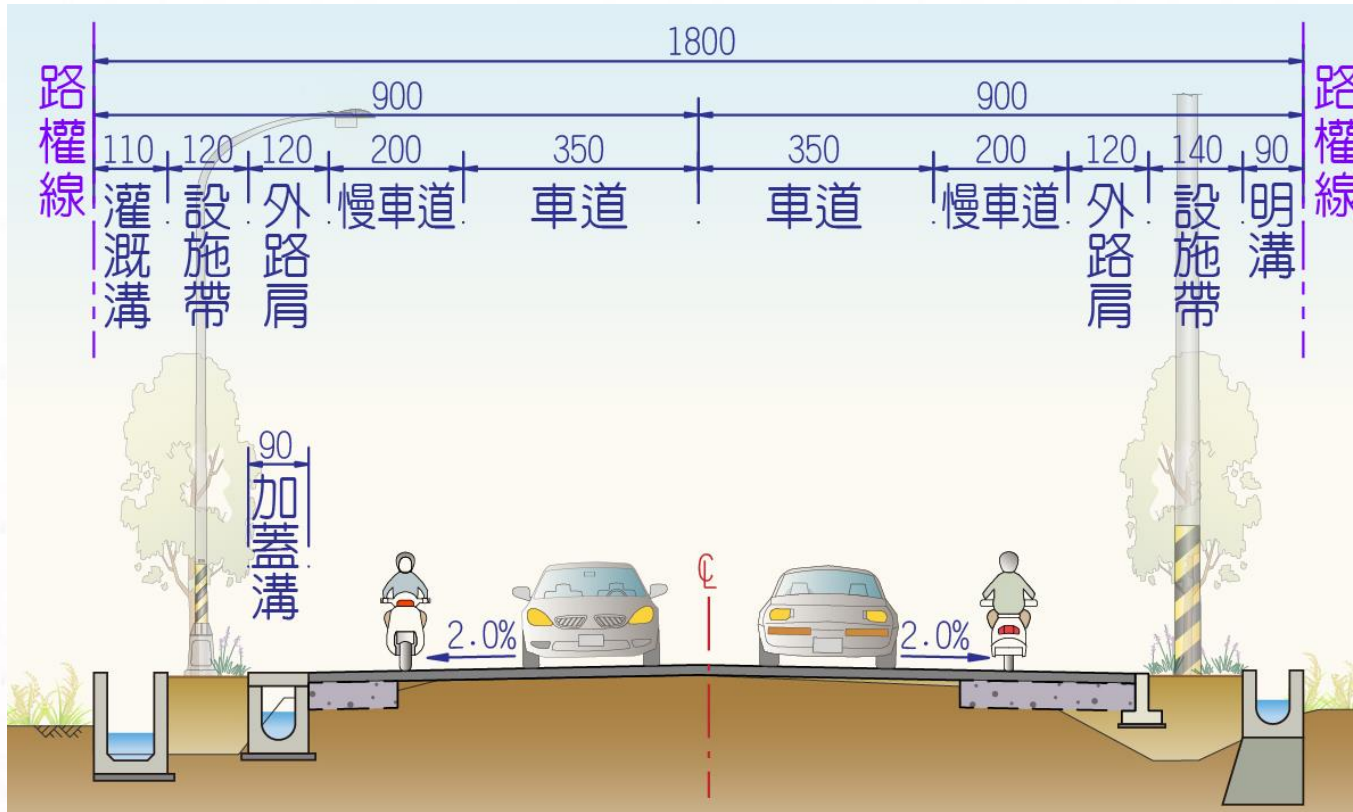
一、興辦事業概況 ● 平縱面線形及用地範圍



- 計畫寬18M，原則依既有道路中心線兩側平均拓寬
- 範圍內既有水井、磚造機房、棚架及圍牆需拆除
- 依既有道路高程設計，道路最大縱坡約2%

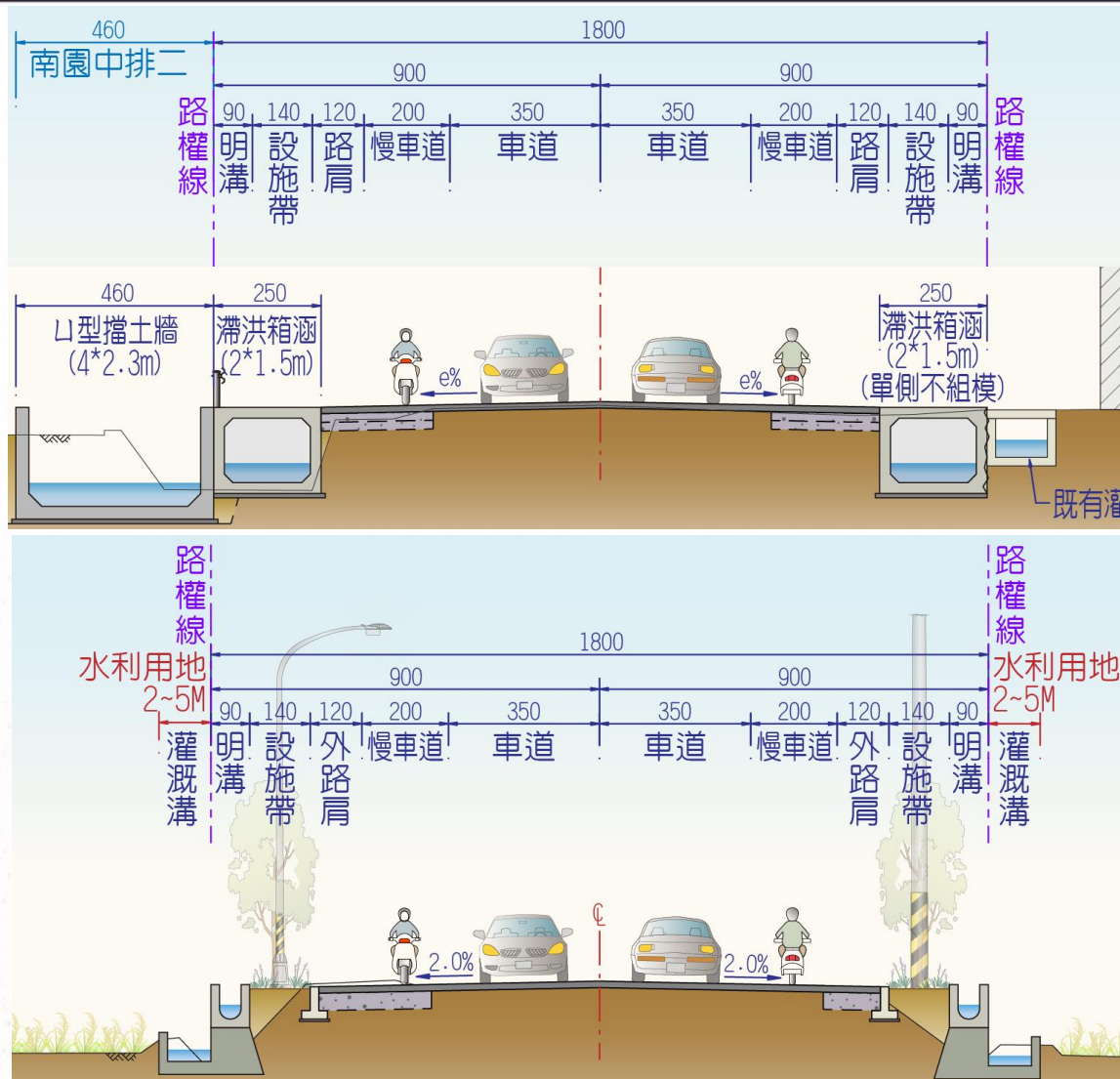


一、興辦事業概況 ● 標準橫斷面(1/2)



● 計畫寬度18公尺，配置兩車道及兩慢車道。

一、興辦事業概況 ● 標準橫斷面(2/2)



- 部分路段區排及灌溉溝外移復舊施作
- 優先使用水利用地，後續視農田水利署需求調整